

Willkommen  
 Leut' im Ostallgäu  
 Genuss pur  
 Allgäuer Stimmen  
 aktuell  
 typisch  
 besonders  
 praktisch  
**Zahlen und Daten**





# Landkreis Ostallgäu

## *Eckdaten*

Gesamtfläche des Landkreises .....	1.395 Quadratkilometer
landwirtschaftlich genutzte Fläche .....	59%
höchster Punkt .....	2.082 m über NN
niedrigster Punkt .....	582 m über NN
Entfernung Nord – Süd .....	65 km
Entfernung Ost – West .....	32 km
Regierungsbezirk .....	Schwaben
Verwaltungssitz .....	Marktoberdorf
Kfz-Kennzeichen .....	OAL
Anzahl der Kommunen .....	45
Arbeitslosenquote 04/09 .....	3,9%

» Daten zum Downloaden unter

 [bergauf.land.com/01\\_zahlen\\_und\\_datan](http://bergauf.land.com/01_zahlen_und_datan)



## Die eigene Zukunft gestalten

Die Ostallgäuer wollen ihre Heimat mitgestalten – im Landkreis Ostallgäu war die Wahlbeteiligung an dem Kommunalwahlen 2008 allgäuweit mit 64,1% am höchsten (Unterallgäu 61%, Oberallgäu 60,8%, Lindau 55,9%).

### *Mehr Ostallgäuer!*

Entgegen den demografischen Trends wird für das Ostallgäu in den nächsten zwanzig Jahren ein Bevölkerungswachstum von 1,7% prognostiziert.



### *Die Ostallgäuer*

Von den 134.514 Ostallgäuern sind 7.014 ausländische Mitbürger/innen mit insgesamt 107 unterschiedlichen Nationalitäten; davon lebt ein Viertel seit mindestens 30 Jahren hier.

Einwohner 30.06.2008 ..... 134.514

#### Einwohner pro qkm 31.12.2007

Ostallgäu ..... 96  
Bayern ..... 177

#### Anteil der unter 18-jährigen 31.12.2007

Ostallgäu ..... 20,2%  
Bayern ..... 18,0%

#### Anteil der 18 bis 65-jährigen 31.12.2007

Ostallgäu ..... 60,7%  
Bayern ..... 63,0%

#### Anteil der über 65-jährigen 31.12.2007

Ostallgäu ..... 19,1%  
Bayern ..... 19,0%

#### Veränderung des Bevölkerungsstandes 1987 – 2007

Ostallgäu ..... +17,4%  
Bayern ..... +14,7%



A 81

Stuttgart

207 km



## Erfolgreich aufgestellt

Die Wirtschaft ist geprägt durch eine mittelständische Struktur. Über 90% der Beschäftigten arbeiten in Unternehmen mit weniger als 1.000 Mitarbeitern. Beschäftigungsstärkste Branchen sind der Maschinenbau, der Sonderfahrzeugbau und die Nahrungsmittelindustrie.

### Verfügbares Einkommen der privaten Haushalte je Einwohner in Euro

Ostallgäu .....	18.180
Bayern.....	18.646

### Steigerung des verfügbaren Einkommens seit 1991 (Indexwert = 100)

Ostallgäu .....	166
Allgäu.....	151

### Zahl der IHK gemeldeten Unternehmen im Ostallgäu 2008

gesamt.....	ca. 9.500
davon Kleingewerbe-Betreibende.....	ca. 7.500

140 km



Friedrichshafen

	Jahr	Ostallgäu	Bayern
Betriebe je 1.000 Einwohner	2007	52	51
Beschäftigte je Betrieb im ø	2007	5	6
BIP je Beschäftigtem in Euro im ø	2006	59.313	64.595
BIP je Einwohner in Euro im ø	2006	25.803	33.240

## Gesamtwachst 3,5%

Auszubildende 2007 .....	1.523
Auszubildende 2008 .....	1.577

## Guter Start in die Zukunft

Ausbildungsplätze im Ostallgäu

### Technische Berufe

Auszubildende 2007 .....	563
Auszubildende 2008.....	637
Zuwachs .....	13,1%

### Kaufmännische Berufe

Auszubildende 2007 .....	960
Auszubildende 2008.....	940
Rückgang .....	2,1%



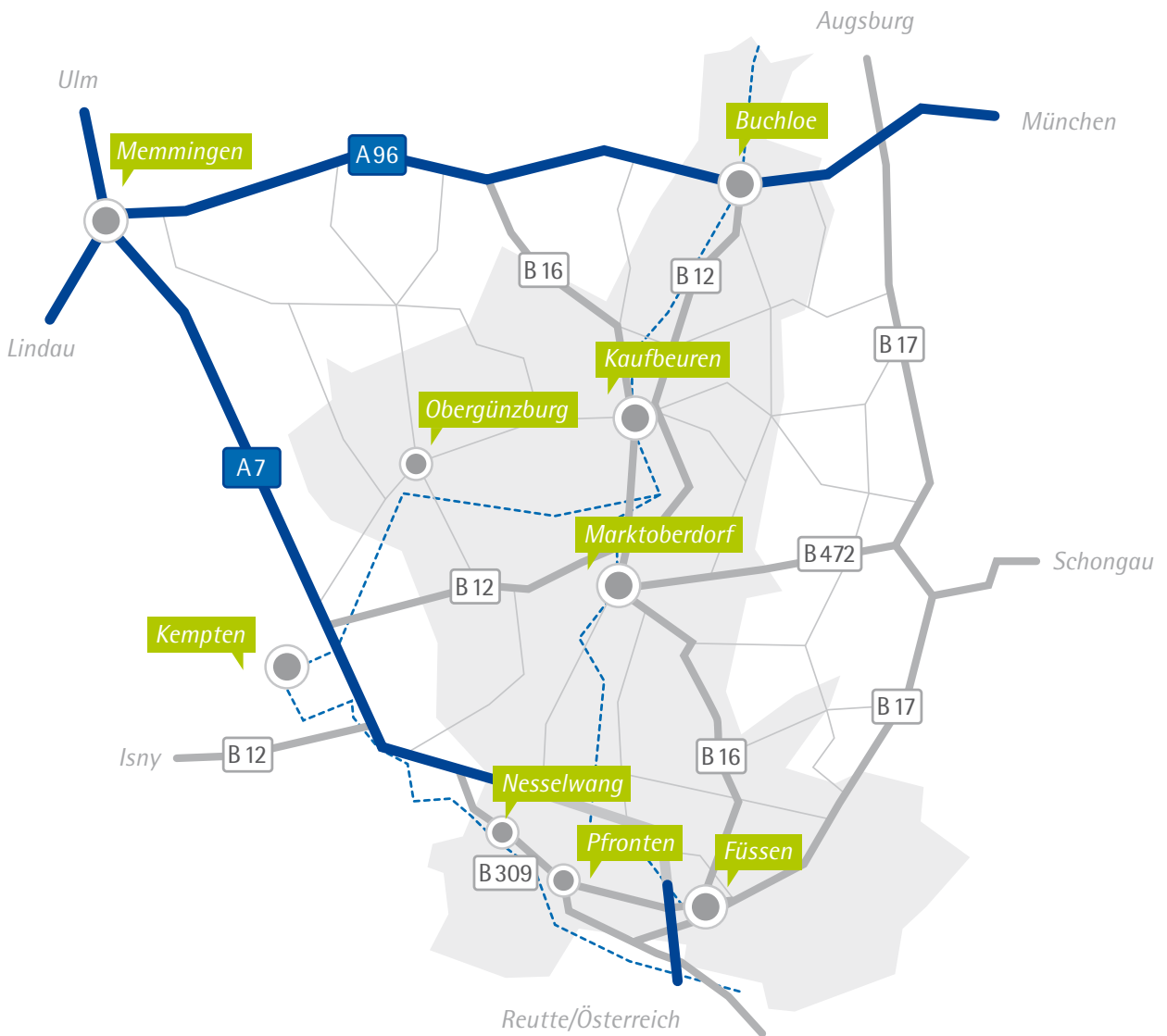
### *Gut verbunden mit der Welt*

Der Landkreis Ostallgäu liegt im südwestlichen Bayern innerhalb der Metropolregion München. Nachbarn sind im Norden die Landkreise Unterallgäu und Augsburg, im Westen das Oberallgäu, im Osten die Landkreise Landsberg am Lech, Weilheim-Schongau und Garmisch-Partenkirchen.

Im Süden grenzt das Ostallgäu an das österreichische Bundesland Tirol. Die Kreisfreie Stadt Kaufbeuren ist ganz vom Landkreis Ostallgäu umgeben.

### *Ins Allgäu fliegen*

Der neue Allgäu Airport in Memmingen bietet nicht nur Touristen, sondern auch Geschäftsreisenden eine neue, hervorragende Möglichkeit, per Flugzeug unmittelbar vor den Toren des Ostallgäus anzukommen.



## Verkehrsverbindung im Ostallgäu

Der Wirtschaftsraum Ostallgäu ist hervorragend an das überörtliche Straßennetz angebunden. Mit dem Auto ist das Ostallgäu über die Autobahnen A96 und A7 sowie die Bundesstraßen B 12, B 16, B 17, B 309 und B 472 zu erreichen.

Das Schienennetz verläuft von Memmingen, Augsburg oder München her kommend über den Bahnknoten Buchloe. Von dort geht es in kurzen Taktzeiten weiter auf der Verbindung Marktoberdorf–Füssen. Auch die Bahnverbindungen Marktoberdorf–Kempten und Kempten–Reutte (Österreich) verlaufen durch den Landkreis.



## Innovation aus dem Ostallgäu ...

Konrad Zuse, der Schöpfer des ersten programmgesteuerten und frei programmierbaren Rechners der Welt, hat in Hopferau seine legendäre »Z4« bis zur Funktionstüchtigkeit gebracht.

## Einfallreiche Köpfe

Das Allgäu ist das Land der Mächler (Macher und Tüftler). Die Motivation und Entwicklungsfreude der Ostallgäuer zeigt sich auch in der Zahl der angemeldeten Patente und den daraus resultierenden international führenden Entwicklungen.

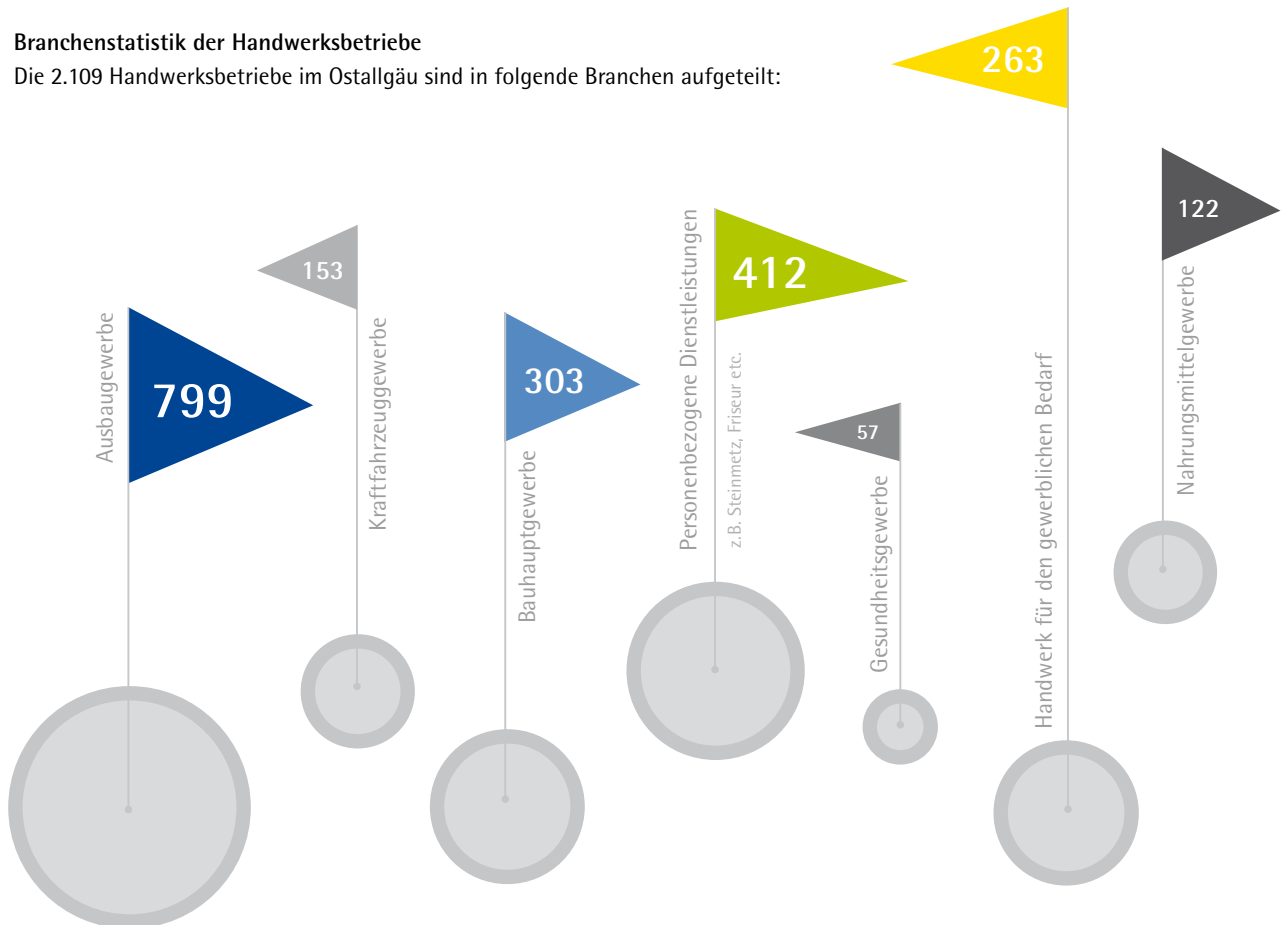
Die Zahl der angemeldeten Patente im Bereich Wirtschaft ist von 33 Anmeldungen im Jahr 2000 auf 60 im Jahr 2005 gestiegen.

## Starkes Handwerk

30% aller Handwerksbetriebe im Allgäu (7.036) befinden sich im Landkreis Ostallgäu. Mit 982 Millionen Euro Umsatz in 2007 belegt der Landkreis Ostallgäu unter allen Allgäuer Landkreisen und Kreisfreien Städten Rang 2. Mit 1.122 bestehenden Ausbildungsverträgen in 2007 belegt der Landkreis im Allgäu »Platz 1«.

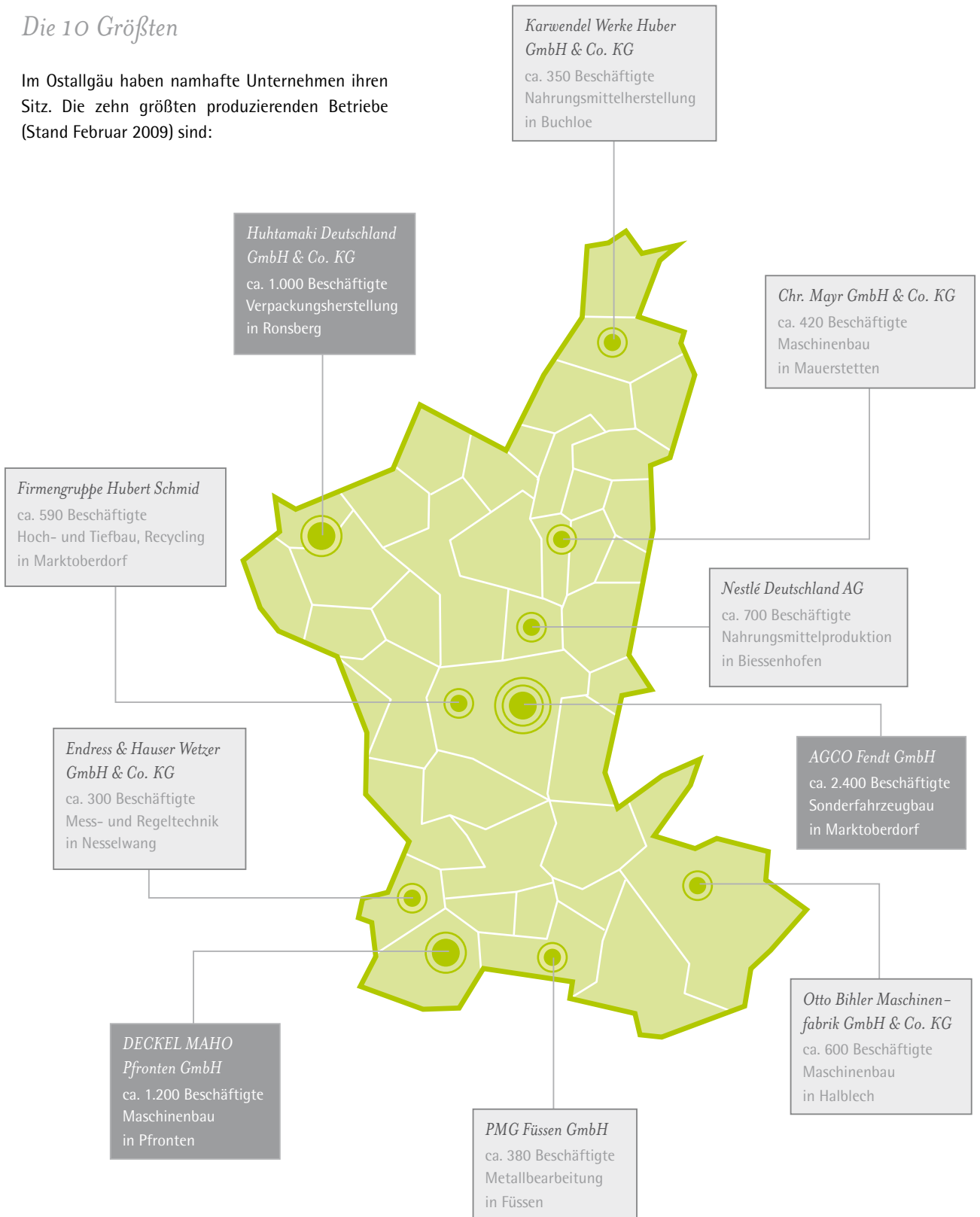
### Branchenstatistik der Handwerksbetriebe

Die 2.109 Handwerksbetriebe im Ostallgäu sind in folgende Branchen aufgeteilt:



## Die 10 Größten

Im Ostallgäu haben namhafte Unternehmen ihren Sitz. Die zehn größten produzierenden Betriebe (Stand Februar 2009) sind:





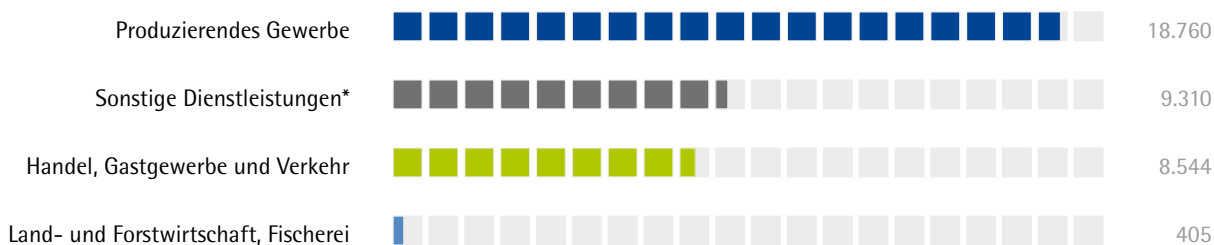
## Gut beschäftigt

Die Beschäftigtendichte liegt im Ostallgäu mit rund 337 sozialversicherungspflichtig Beschäftigten pro 1.000 Einwohner knapp unter dem Bayerischen Durchschnitt.

Sozialversicherungspflichtig Beschäftigte am Wohnort ..... 45.290  
Sozialversicherungspflichtig Beschäftigte am Arbeitsort ..... 37.019

Die Ostallgäuer schätzen ihren Lebensraum und nehmen auch weitere Wege zu ihrem Arbeitsplatz auf sich. Für die 8.271 Auspendler wäre ein passendes und ortsnäheres Jobangebot sicher eine interessante Alternative.

### Sozialversicherungspflichtig Beschäftigte nach Wirtschaftsbereichen

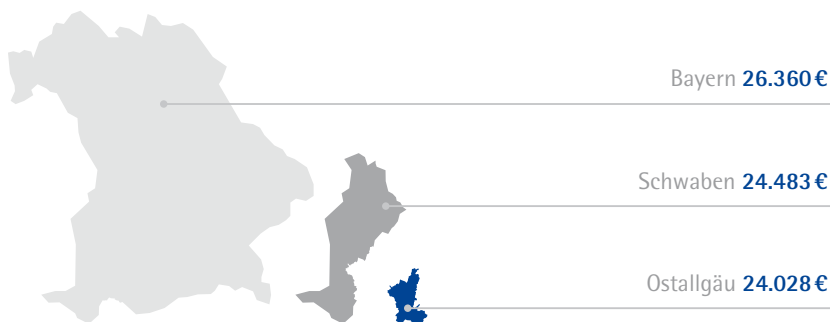


\* z. B. Beschäftigte in Krankenhäusern, Sozialbereich, Ingenieurbüros, öffentlicher Dienst etc.

## Gut entlohnt

Das monatliche Durchschnittsgehalt liegt bei ca. 3.450€ brutto im verarbeitenden Gewerbe (in Betrieben ab 50 Beschäftigten).

### Durchschnittlicher Bruttojahresverdienst je Arbeitnehmer



## Sicher ist's auf dem Land

Die Kriminalitätsrate im Landkreis Ostallgäu weicht positiv von der ohnehin schon niedrigen Quote in Bayern ab.

### Kriminalitätsfälle je 100.000 Einwohner (KHZ)

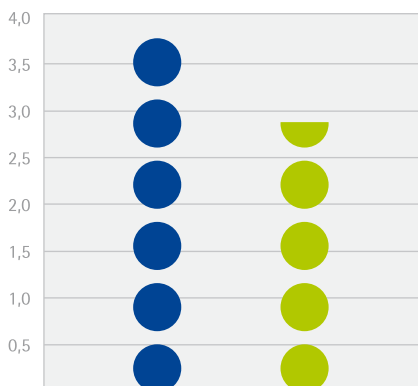
Jahr	Ostallgäu	Schwaben	Bayern	Deutschland
2007	3.702	5.158	5.338	7.635
2008	3.588	4.965	5.203	keine Angabe

## Urlaub bringt Arbeit

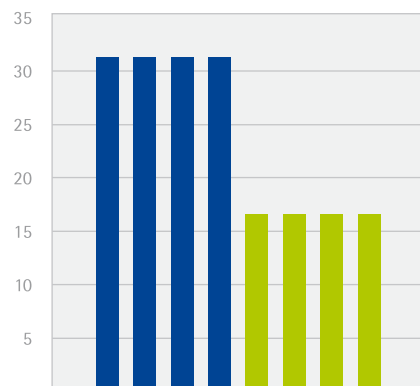
Mit **3,5 Millionen Übernachtungen** im Jahre 2008 gehört der Landkreis Ostallgäu zu den wichtigsten Feriengebieten in Deutschland. Jeder dritte Gast im Ostallgäu kommt dabei aus einem anderen Land. Statistisch entfallen somit auf jeden Ostallgäuer rund 26 Gäste-Übernachtungen im Jahr, in der Stadt München sind es nur 7,3.

Für die 3,5 Millionen Übernachtungen stehen insgesamt **26.018 Gästebetten** – vom Urlaub auf dem Bauernhof bis hin zum Sternehotel – zur Verfügung. Der Tourismussektor ist mit rund 7.204 Arbeitsplätzen somit ein wichtiges Wirtschaftsstandbein im Ostallgäu.

Durchschnittliche Aufenthaltsdauer  
in Tagen 2008



Anteil der ausländischen Gäste  
in Prozent 2008



■ Ostallgäu ■ Bayern



## Landwirtschaft als Hauptgewerbe

Mit durchschnittlich 26,2 ha liegt die Größe der Landwirtschaftsbetriebe im Ostallgäu im bayerischen Durchschnitt. Auffallend hoch ist der Anteil der Hofstellen, die im Haupterwerb betrieben werden, d.h. deren Eigentümer den größten Teil ihres Einkommens aus der Landwirtschaft beziehen.

Der Anteil des Dauergrünlands an der landwirtschaftlichen Fläche ist mit 89,6% über 2,5 Mal höher als im restlichen Bayern.


### Pro Ostallgäuer ein Rind

Mit insgesamt 133.532 Rindern entfällt auf jeden Einwohner im Ostallgäu statistisch etwas weniger als 1 Rind.

## 19 Badewannen Milch pro Person

Im Ostallgäu entfallen auf jeden Einwohner jährlich ca. 3.350 l Milch, das sind pro Person ca. 19 Badewannen! Insgesamt werden im Jahr circa 450 Millionen Liter Milch im Ostallgäu produziert.

*Rind oder Milchkuh?*  
Als Milchkuh wird ein Rind erst bezeichnet, wenn es einmal gekalbt hat und Milch produziert.



Zahl der landwirtschaftlichen Betriebe gesamt.....	2.781
Zahl der Rinder 2007 .....	133.532
Zahl der Milchkühe 2008.....	68.673
Anteil der Haupterwerbsbetriebe 2007	
Ostallgäu .....	72,4%
Bayern .....	46,4%